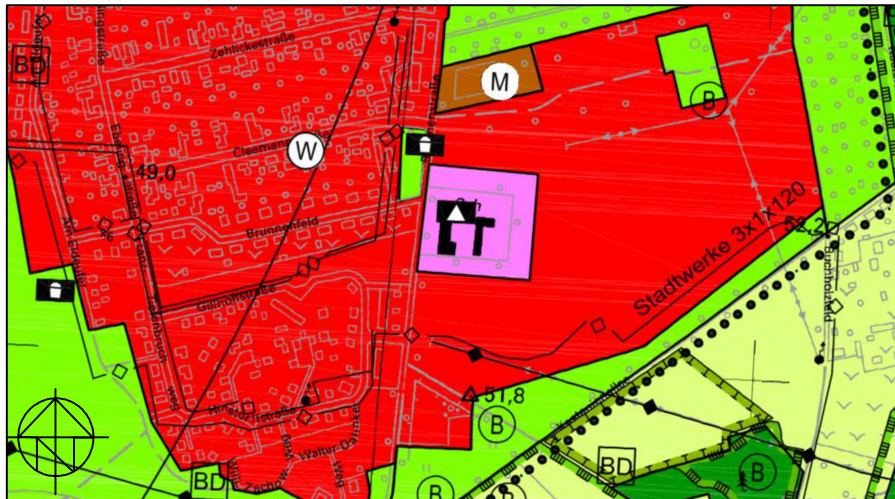


BERICHTIGUNG DES FLÄCHENNUTZUNGSPLANES DER STADT PARCHIM ZUR 1. ÄNDERUNG DES BEBAUUNGSPLANES NR. 3 "SÜDSTADT"

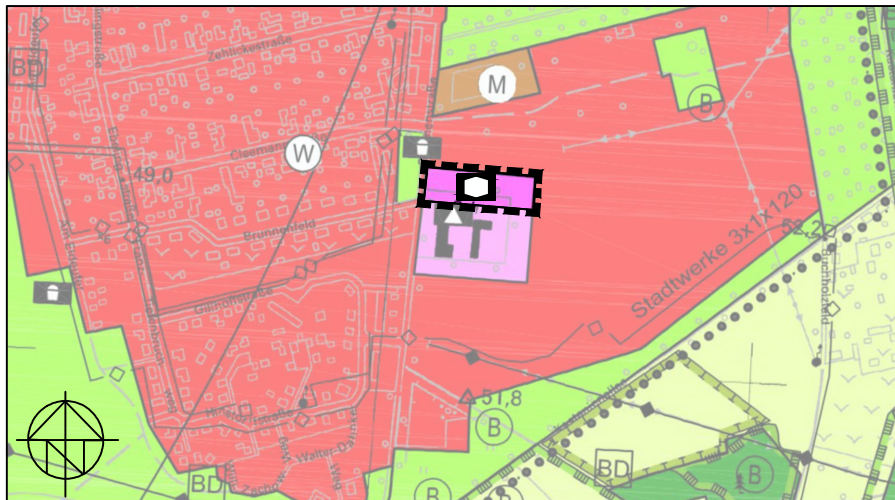
AUSSCHNITT AUS DEM WIRKSAMEN
FLÄCHENNUTZUNGSPLAN

M. 1 : 500




DARSTELLUNG DER BERICHTIGUNG DES
FLÄCHENNUTZUNGSPLANES

M. 1 : 500



LEGENDE



Fläche für den Gemeinbedarf



Schule (*Bestand*)



Sozialen Zwecken dienende Gebäude
und Einrichtungen (*Inhalt der Berichtigung*)



Grenze des Geltungsbereichs der
Berichtigung des FNP

(Kartengrundlage: wirksamer Flächennutzungsplan von Februar 2006)

Stand: März 2024

